









**Planzeichen**




-  Aktuelle BSAB
-  Zukünftige BSAB
-  Zukünftige Reservegebiete für Lockergesteine
-  Braunkohle-Tagebau (nachrichtliche Übernahme) (zukünftige BSAB innerhalb der Braunkohle-Tagebaue vorbehaltlich zukünftiger politischer Entscheidungen)

Voraussichtliche Änderung entsprechend Regionalratsbeschluss vom 13.03.2020\*

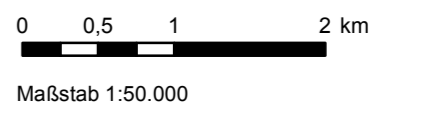
-  vorbehaltlich kommunaler Stellungnahmen entfallene BSAB
-  vorbehaltlich kommunaler Stellungnahmen entfallene Reservegebiete für Lockergesteine

\*Sonstiger Ausschussbeitrag  
Besondere Berücksichtigung von Braunkohletagebau betroffener Kommunen

**Informelle Grenzsignaturen**

-  Regierungsbezirk Köln
-  Kreisgrenzen
-  Gemeindegrenzen

BSAB= Bereiche für die Sicherung und den Abbau oberflächennaher nichtenergetischer Rohstoffe



**Regionalplan für den Regierungsbezirk Köln  
Teilplan Nichtenergetische Rohstoffe  
(Lockergesteine)**

Karte 1:  
Aktuelle BSAB und zukünftige BSAB mit Reservegebieten

**Blatt 3  
Köln/Leverkusen/Rheinisch-Bergischer Kreis**

