









Planzeichen




-  Aktuelle BSAB
-  Zukünftige BSAB
-  Braunkohle-Tagebau (nachrichtliche Übernahme) (zukünftige BSAB innerhalb der Braunkohle-Tagebaue vorbehaltlich zukünftiger politischer Entscheidungen)
-  Braunkohle-Tagebau (nachrichtliche Übernahme) (zukünftige BSAB innerhalb der Braunkohle-Tagebaue vorbehaltlich zukünftiger politischer Entscheidungen)

Voraussichtliche Änderung entsprechend Regionalratsbeschluss vom 13.03.2020*

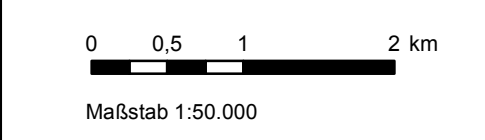
-  vorbehaltlich kommunaler Stellungnahmen entfallene BSAB
-  vorbehaltlich kommunaler Stellungnahmen entfallene Reservegebiete für Lockergesteine

*Sonstiger Ausschussbeitrag
Besondere Berücksichtigung vom Braunkohletagebau betroffener Kommunen

Informelle Grenzsignaturen

-  Regierungsbezirk Köln
-  Kreisgrenzen
-  Gemeindegrenzen

BSAB= Bereiche für die Sicherung und den Abbau oberflächennaher nichtenergetischer Rohstoffe



Regionalplan für den Regierungsbezirk Köln Teilplan Nichtenergetische Rohstoffe (Lockergesteine)

Karte 1:
Aktuelle BSAB und zukünftige BSAB mit Reservegebieten

Blatt 8

Rhein-Sieg-Kreis Ost/Oberbergischer Kreis Süd

